



UNIVERSIDAD
RICARDO PALMA

Guía de
visita
Lima - Perú

CIUDAD VIRREINAL Y MODERNA

XV Asamblea Regional
Andina de la UDUALC

2 0 2 6

¡Bienvenidos!

Esperamos que su estancia en
nuestra ciudad sea una experiencia
enriquecedora y memorable.

**25 y 26
JUNIO**

Información del PERÚ



El Perú está ubicado en la parte central y occidental de América del Sur, en el hemisferio sur. Limita al norte con Ecuador y Colombia, al este con Brasil, al sureste con Bolivia, al sur con Chile y al oeste con el Océano Pacífico.

Datos generales

Nombre oficial : **Republica del Perú**

Capital : **Lima**

Forma de gobierno : **República democrática**

Presidente : **José María Balcázar Zelada**

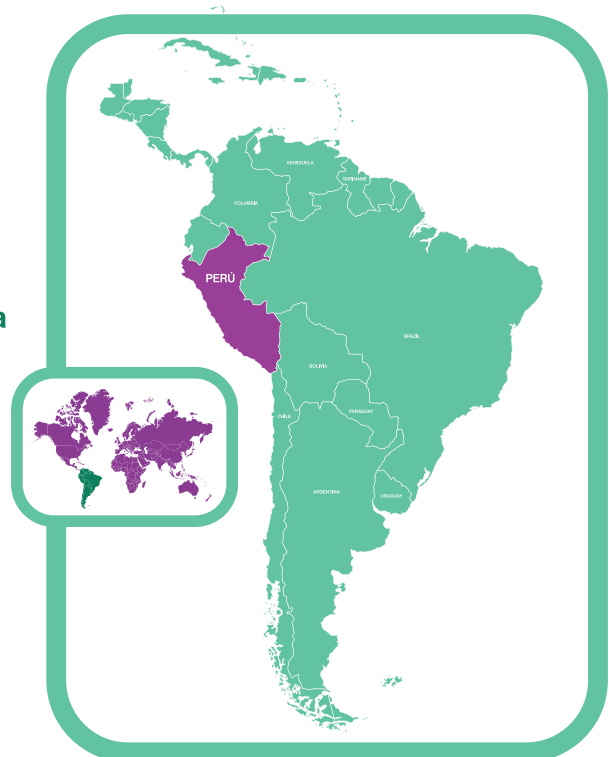
Población : **Aprox: 34 millones**
(Est. 2024)

Moneda : **Sol peruano (PEN)**
(1 USD = S/. 3.50) soles

Superficie : **1.285 millones Km²**

Idioma oficial : **Español (también**
quechua y aimara)

Prefijo telefónico : **+51**





Información de la ciudad de

LIMA



La ciudad de Lima (capital del Perú) ofrece una experiencia cultural, artística e histórica única, fusionada con la calidez de su gente y la energía de una ciudad vibrante que combina pasado y presente.

Las calles históricas, iglesias majestuosas y distritos como Barranco y Miraflores destacan en la capital peruana, combinando encanto colonial y modernidad en un escenario cultural y patrimonial reconocido por la UNESCO.





Datos importantes

Transporte

Taxis por aplicativo (recomendado):

Disponibles las 24 horas. Se recomienda usar Taxi Satelital Oficial (<https://goo.su/EjgzS1>) y Taxi Directo (<https://www.directoapp.pe/>). Las tarifas las establece el mismo aplicativo, el cual permite ver tarifa, conductor y ruta en tiempo real, siendo la opción más segura para los turistas.

Transporte masivo

Metropolitano: Sistema de buses rápidos con carriles exclusivos.

Corredores complementarios: Buses modernos en avenidas principales.

Metro de Lima (Línea 1): Tren eléctrico que conecta varios distritos

Alto tráfico en horas punta
(entre 7-10 a.m. y entre 6-9 p.m.).

Se recomienda planificar
los traslados con anticipación.





Datos importantes



Comunicación e Internet

- Operadores principales de telefonía móvil: Claro, Movistar, Entel, Bitel.
- Código de país: +51
Chip SIM: Se puede adquirir en el aeropuerto (luego de pasar Aduanas), en los centros comerciales o en tiendas autorizadas.
- Se requiere presentación de pasaporte para la adquisición.
- La mayoría de establecimientos turísticos ofrecen Wifi gratuito y buena cobertura móvil.
- El campus de la Universidad Ricardo Palma dispone de señal Wifi para los asistentes.
Aplicaciones útiles: Google Maps, Taxi Satelital Oficial, Taxi Directo.

+ Atención Médica

Lista de referencia de los principales centros médicos de Lima a los que se puede acudir en caso de ser necesario:

- Clínica Internacional (Av. Guardia Civil 385 – San Borja)
- Clínica Anglo Americana (Av. La Fontana 362, La Molina)
- Clínica Delgado (Calle General Borgoño 650, Miraflores)
- Clínica Ricardo Palma (Av. Javier Prado Este 1066, San Isidro)

- Clínica Good Hope (Malecón Balta 956, Miraflores)
- Hospital de Emergencias José Casimiro Ulloa (público) (Av. República de Panamá 6355-6375, Miraflores)





Datos importantes



Visas

- La mayoría de los ciudadanos latinoamericanos no necesitan visa para ingresar a Perú por negocios o turismo. Los ciudadanos de la Comunidad Andina (CAN) y otros países de la región pueden ingresar solo pasaporte o DNI.
- Los ciudadanos nicaragüenses y venezolanos sí requieren solicitar visa para ingresar a nuestro país.







Sitios que visitar en Lima

La ciudad de Lima destaca por su historia colonial, arte moderno y gastronomía de clase mundial, con lugares emblemáticos como el Centro Histórico de la ciudad (Plaza de Armas), el bohemio barrio de Barranco, el moderno malecón de Miraflores, el Museo Larco, la Huaca Pucllana, el Museo del Convento de San Francisco y sus catacumbas, entre otros.

Recomendaciones

- Centro Histórico de Lima (Centro de Lima) Patrimonio de la Humanidad UNESCO.
- Plaza Mayor de Lima y la Catedral de Lima (Centro de Lima)
- Convento de San Francisco y sus Catacumbas (Centro de Lima)
- Barrio de Barranco y el icónico Puente de los Suspiros (Barranco)
- Miraflores y el Malecón de la Costa Verde.
- Huaca Pucllana - Complejo arqueológico ceremonial de la cultura Lima, ubicado en Miraflores.
- Museo Larco (Pueblo Libre) - Arte prehispánico y colonial del Perú.





Otras atracciones

- Circuito Mágico de las Aguas (espectáculo de fuentes iluminadas).
- Paseo en bicicleta por el Malecón de Miraflores.
- Espectáculos de danzas peruanas o peña criolla.
- Restaurantes de cocina peruana (no olvidar degustar el tradicional ceviche, lomo saltado, ají de gallina, etc).
- Parque del Amor, ubicado en Miraflores.





Rutas Turísticas

City Tour Lima - Medio Día

Duración: 4 - 5 horas
Modalidad: Cultural - Histórico

Recorrido:

- Centro Histórico
- Plaza Mayor
- Catedral de Lima
- Convento de San Francisco
- Miraflores

Ruta 1 Día - Lima Esencial

Duración: 8-10 horas
Modalidad: Cultural - Gastronómica

Mañana:

Centro Histórico, Plaza Mayor, Catedral de Lima.

Almuerzo:

Experiencia gastronómica en restaurante típico.

Tarde:

Museo Larco - Miraflores
Malecón de Miraflores

Ruta 2 Días - Cultural y Costera

Duración: 2 días / 1 noche | **Modalidad:** Cultural - Arqueológica

- **Día 1 | Lima Histórica y Gastronómica:**
 - Mañana: Centro Histórico - Convento de San Francisco
 - Tarde: Almuerzo en restaurante peruano - Museo Larco
 - Noche: Cena en zona de Barranco.
- **Día 2 | Lima Moderna y Arqueológica:**
 - Mañana: Visita a Huaca Pucllana - Recorrido por Miraflores
 - Tarde: Paseo por Barranco - Puente de los Suspiros

Tour Nocturno en Lima

Duración: 3 - 4 horas | **Modalidad:** Cultural - Recreativa

Recorrido:

- Circuito Mágico del Agua - Cena en Barranco - Puente de los Suspiros



La Llegada

Aeropuerto Internacional JORGE CHÁVEZ

El Aeropuerto Internacional Jorge Chávez (código IATA: LIM // web: <https://www.lima-airport.com/>), ubicado en la Provincia Constitucional del Callao, es el principal aeropuerto del Perú y uno de los más importantes de Sudamérica. Se encuentra a unos 12 km del centro de Lima y a 20 km del distrito de Miraflores, con un tiempo de traslado de 35 a 50 minutos aproximadamente, en condiciones normales de tráfico. El aeropuerto cuenta con servicio de Wifi gratuito.

Opciones de transporte desde el aeropuerto:

Apps de taxi (Recomendado)

Taxi Satelital Oficial y Taxi Directo son las opciones más seguras. Luego de haber pasado el control de Aduanas, también encontrará servicio de taxis disponibles.

Bus Airport Express Lima

Servicio directo desde el aeropuerto hacia el distrito de Miraflores. Tarifa aproximada: S/. 25 soles (≈ 7 USD). Los buses parten cada 30 minutos (buses de color celeste):

<https://www.airportexpresslima.com/es/>



Guía de visita



UNIVERSIDAD RICARDO PALMA

La Universidad Ricardo Palma (URP), ubicada en Santiago de Surco (Lima), es una institución privada sin fines de lucro, fundada el 1 de julio de 1969 mediante Decreto Ley N° 17723. Nuestra casa de estudios es una universidad comprometida con la formación integral de profesionales y la promoción de la cultura de paz.



8

Facultades



18

**Carreras
Pregrado**



16

Maestrías



2

Doctorados



Av. Alfredo Benavides 5440,
Urb. Las Gardenias, Santiago de Surco, Lima





Guía
de visita



UNIVERSIDAD
RICARDO PALMA

Auditorio SEBASTIÁN BARRANCA

Sede Oficial

El evento se llevará a cabo en el Auditorio Sebastián Barranca, ubicado en el Edificio Central Administrativo, dentro del campus principal de la Universidad Ricardo Palma. Este auditorio es uno de los espacios más modernos y representativos de la universidad, equipado con tecnología audiovisual de primer nivel, aire acondicionado y capacidad para grandes eventos académicos e institucionales.

▶ Dirección:

Av. Alfredo Benavides 5440,
Urbanización Las Gardenias, Santiago
de Surco, Lima, Perú.

▶ Referencia de ingreso:

Ingresar por la puerta principal de la
URP, ubicada en la Av. Alfredo
Benavides.

▶ Fechas del evento:

25 y 26 de junio de 2026.

▶ Sala:

Auditorio Sebastián Barranca, Edificio
Central Administrativo de la URP.

